














OBČINSKI PODROBNI PROSTORSKI NAČRT ZA OBMOČJE UREJANJA POSLOVNE CONE LOKARJE

- Legenda:**
-  SK - površine za kmetijska gospodarstva
 -  R - evidentirano območje razpršene gradnje
 -  ŠS - površine za stanovanja in spremljajoče dejavnosti
 -  SO - površine za osrednje dejavnosti
 -  SM - površine za servisne dejavnosti, pokopališča
 -  SP - površine za obrtno-podjetniške, proizvodne in poslovne dejavnosti
 -  ST - površine za promet
 -  SR - parkovne, športne in rekreacijske površine
 -  SE - območja za površinsko pridelovanje na tleh
 -  ŠG - gozdna zemljišča
 -  SK - kmetijska zemljišča

Zasnova ureditvenih območij

-  OLN (občinski lokacijski načrt)
-  PUP (prostorsko ureditveni pogoji)

NAČRT NAMENSKE RABE PROSTORA

ŠT. PROJEKTA	FAZA	OPNN
02 - 2007/1A		
PREDMET	OBMOČJE POSLOVNA CONA LOKARJE	David ŠEVERKAR u.d.i.a.
	SP 14/1-DEL, S514/1-2, S5 14/5-DEL, R IN JP962170	ZAPS A-0614
INVESTITOR	LASTNIKI ZEMLJIŠČ NA OBMOČJU OPNN	Andrej Goršič, abs. gr.
PRIPRAVLJAVEC	ORČINA VODICE	Andrej Novak, inž. mehanika
		1:2000
DATUM	DECEMBER 2007	1.2.1

MAITRA
Trgovaška 93, SI - 1210 LJUBLJANA
T: 01 516 32 39
matra@iol.net
www.matra-sp.si

1.2.1

